

1.6.2. Юридический адрес организации, телефон, электронная почта: 620102, г. Екатеринбург, ул. Пальмиро Тольятти, 14а, телефон +7(343) 233-92-80 mdou356@eduekb.ru

1.6.3. Основание для пользования объектом (оперативное управление, аренда, собственность): оперативное управление

1.6.4. Форма собственности объекта (государственная (федеральная, региональная), муниципальная, частная): государственная, муниципальная

1.6.5. Вышестоящая организация (наименование): Управление образования Администрации Верх-Исетского района

1.6.6. Юридическая адрес вышестоящей организации, телефон, электронная почта: 620000 г. Екатеринбург, ул. Хомякова 5а, тел. 304-12-60, ruo-viz@ekadm.ru

2. Характеристика деятельности организации на объекте (по обслуживанию населения)

2.1. Сфера деятельности (социальная защита, занятость, здравоохранение, культура, образование, транспорт, информация и связь, физическая культура и спорт): образование

2.2. Категории обслуживаемого населения по возрасту (дети, взрослые, все возрастные категории): дети.

2.3. Категории обслуживаемых инвалидов (инвалиды, передвигающиеся на креслах-колясках, инвалиды с нарушением опорно-двигательного аппарата, инвалиды с нарушением зрения, инвалиды с нарушением слуха, инвалиды с умственными нарушениями): инвалиды с умственными нарушениями.

2.4. Виды услуг: Предоставление дошкольного образования по общеобразовательным программам дошкольного образования.

2.5. Форма оказания услуг (на объекте, с длительным пребыванием, с проживанием, на дому, дистанционно): 10,5 часов

2.6. Плановая мощность:

посещаемость (количество обслуживаемых граждан в день) 55 человек

вместимость 75 человек; пропускная способность 75 человек.

2.7. Участие в исполнении индивидуальной программы реабилитации или абилитами инвалида (ребенка-инвалида) (да/нет): нет.

3. Состояние доступности объекта и предоставляемых на нем услуг

3.1. Путь следования к объекту пассажирским транспортом (описать маршрут движения с использованием пассажирского транспорта): трамвай № 1, 3, 21, 16; автобус № 58, 59, 045, 052, 070, 083; троллейбус №37.

наличие адаптированного пассажирского транспорта к объекту нет.

3.2. Путь к объекту от ближайшей остановки пассажирского транспорта:

3.2.1. Расстояние до объекта от остановки транспорта 500 метров.

3.2.2. Время движения (пешком) 10 минут.

3.2.3. Наличие выделенного от проезжей части пешеходного пути (да/нет): да

3.2.4. Перекрестки (нерегулируемые, регулируемые, регулируемые со звуковой сигнализацией, таймером, нет): нет.

3.2.5. Информация на пути следования к объекту (акустическая, тактильная, визуальная, нет): нет.

3.2.6. Перепады высоты на пути (съезды с тротуара) (нет/есть (описать): нет.

их обустройство для инвалидов, передвигающихся на креслах-колясках (нет/есть (описать): нет.

3.3. Организация доступности объекта и предоставляемых на нем услуг для инвалидов¹

Номер строки	Категория инвалидов (вид нарушения)	Вариант организации доступности объекта и предоставляемых на нем услуг ²
1.	Все категории инвалидов и маломобильных г п населения ³	ДУ
2.	в том числе инвалиды:	
3.	Передвигающиеся на креслах-колясках	ДУ
4.	с нарушением опорно-двигательного аппарата	ДУ
5.	с нарушением зрения	ДУ
6.	с нарушением слуха	ДУ
7.	с умственными нарушениями	ДУ

¹ С учетом СП 35-101-2001, СП 31-102-99.

² Указывается один из вариантов:

«А» (доступность всех зон и помещений (универсальная);

«Б» (специально выделенные для инвалидов участки и помещения);

«ДУ» (дополнительная помощь сотрудника, услуги на дому, дистанционно);

«Нет» (не организована доступность).

³ Указывается худший из вариантов ответа.

3.4. Состояние доступности основных структурно-функциональных зон объекта

Номер строи	Основные структурно функциональные зоны объекта	Состояние доступности объекта для основных категорий инвалидов ⁴						
		(передвигающихся на креслах колясках)	О (с нарушениями опорно-двигательного аппарата)	С (с нарушениями зрения)	Г (с нарушениями слуха)	У (с умственными нарушениями)	Для всех категорий маломобильных групп населения ⁵	
1.	Территория, прилегающая к зданию (участок)	ДУ	ДЧ	ДУ	ДП	ДП	ДУ	ДУ
2.	Вход выход в здание	ДЧ	ДУ	ДУ	ДЧ	ДЧ	ДУ	ДУ
3.	Путь (пути) движения внутри здания, включая пути	ДУ	ДУ	ДУ	ДЧ	ДЧ	ДУ	ДУ
4.	Зона целевого назначения здания (целевого посещения объекта)	ДЧ	ДУ	ДЧ	ДЧ	ДЧ	ДУ	ДУ
5.	Санитарно-гигиенические помещения	нет	ДУ	ДУ	ДП	ДП	нет	нет
6.	Система информации и связи на всех зонах	ДЧ	ДЧ	ДЧ	ДЧ	ДЧ	ДУ	ДУ
7.	Пути движения к объекту от остановки транспорту	ДУ	ДУ	ДУ	ДУ	ДУ	ДУ	ДУ
8.	Все зоны и участки	ДУ	ДУ	ДУ	ДУ	ДУ	ДУ	ДУ

⁴ Указывается:

ДП — доступно полностью (доступность для всех категорий инвалидов и других маломобильных групп населения);

ДЧ — доступно частично (доступность, мест целевого назначения для отдельных категорий инвалидов);

ДУ — доступно условно (организация помощи сотрудниками организации или иной альтернативной формы обслуживания (на дому, дистанционно, иное); нет — недоступно (не предназначен для посещения ш-тальбами и другими маломобильными группами населения).⁵ Указывается худший из вариантов ответа.

3.5. Итоговое заключение о состоянии доступности объекта и предоставляемых на нем услуг: объект доступен условно для лиц передвигающихся креслах колясках, с нарушениями опорно-двигательного аппарата, с нарушениями зрения, с нарушениями слуха и с умственными нарушениями.

4. Управленческое решение

4.1. Рекомендации по адаптации основных структурно-функциональных зон объекта:

Номер строки	Основные структурно функциональные зоны объекта	Рекомендации по адаптации объекта (вид работ) ¹			
		не нуждается (доступ обеспечен)	ремонт (текущий, капитальный), оснащение оборудованием	индивидуальное решение с техническими средствами реабилитации	технические решения невозможны — организация альтернативной формы обслуживания
1.	Территория, прилегающая к зданию (участку)	Не нуждается			
2.	Вход (выход) в здание		Оборудование входной группы		
3.	Путь (пути) движения внутри здания, включая пути эвакуации		При капитальном ремонте. Оснащение подъемным оборудованием для доступа		
4.	Зона целевого назначения здания (целевого посещения объекта)		Текущий ремонт		
5.	Санитарно-гигиенические помещения		Капитальный ремонт		
6.	Система информации и связи (на всех зонах)		Оснащение оборудованием (бегущая строка)		
7.	Пути движения к объекту от остановки транспорта	Не нуждается			
8.	Все зоны и участки		Текущий ремонт		


¹ Указываются конкретные рекомендации по каждой структурно-функциональной зоне.

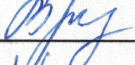
2. Период проведения работ: 2025-2028 г.г.

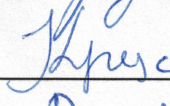
указать наименование программы или плана мероприятий по адаптации основных структурно-функциональных зон объекта): в рамках финансирования на основании распоряжений Администрации города Екатеринбурга

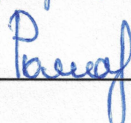
3. Ожидаемый результат (по состоянию доступности объекта) после выполнения работ по адаптации основных структурно-функциональных зон объекта: при выполнении рекомендаций по адаптации основных структурных элементов объекта и будет доступен для следующих категорий и состояния доступности: ДП – О, С, У; ДУ – К.

Паспорт доступности объекта социальной инфраструктуры и предоставляемых на нем услуг (далее — Паспорт доступности объекта) разработан комиссией по проведению обследования и паспортизации объекта социальной инфраструктуры и предоставляемых на нем услуг (далее — Комиссия):

Председатель Комиссии:  Громова А.С.
(подпись/Ф.И.О.)

Члены Комиссии:  Крубашева О.Р.
(подпись/Ф.И.О.)

 Кравцов И.О.
(подпись/Ф.И.О.)

 Раченко И.В.
(подпись/Ф.И.О.)

Копия Паспорта доступности объекта направлена УПРАВЛЕНИЕ СОЦИАЛЬНОЙ ПОЛИТИКИ № 26 ПО ВЕРХ-ИСЕТСКОМУ РАЙОНУ ГОРОДА КАТЕРИНБУРГА ПО ЖЕЛЕЗНОДОРОЖНОМУ РАЙОНУ ГОРОДА КАТЕРИНБУРГА 15.01.2024
(дата)

наименование территориального отраслевого исполнительного органа государственной власти Свердловской области — управления социальной политики Министерства социальной политики Свердловской области) для размещения информации о состоянии доступности объекта социальной инфраструктуры и предоставляемых на нем услуг для инвалидов и других маломобильных групп населения Свердловской области в автоматизированной информационной системе «Доступная среда Свердловской области» в информационно-телекоммуникационной сети «Интернет».